






Legenda:


-  POMNIK SOCHA


 MIESTNA TABULA


 ORIENTACNY STLPIK


 CUCHACKA


 HLAVNY UZAVER PLYNU


 LAMPA


 SACHTA KRUHOVA


 VPUST


 SACHTA STVORCOVA


 DOPRAVNA ZNACKA


 HYDRANT PODZEMNY


 SUPATKO VODA


 SUPATKO PLYN


 STROM


 STLP


 TRAVNATA PLOCHA


 CHODNIK


 CESTA


 BUDOVA


 DLAZBA


 PLOT ZIVY


 VSTUP


 PLOT

 ELEKTRICKA SKRINA

 BETON

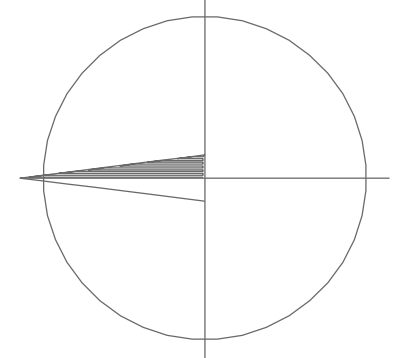
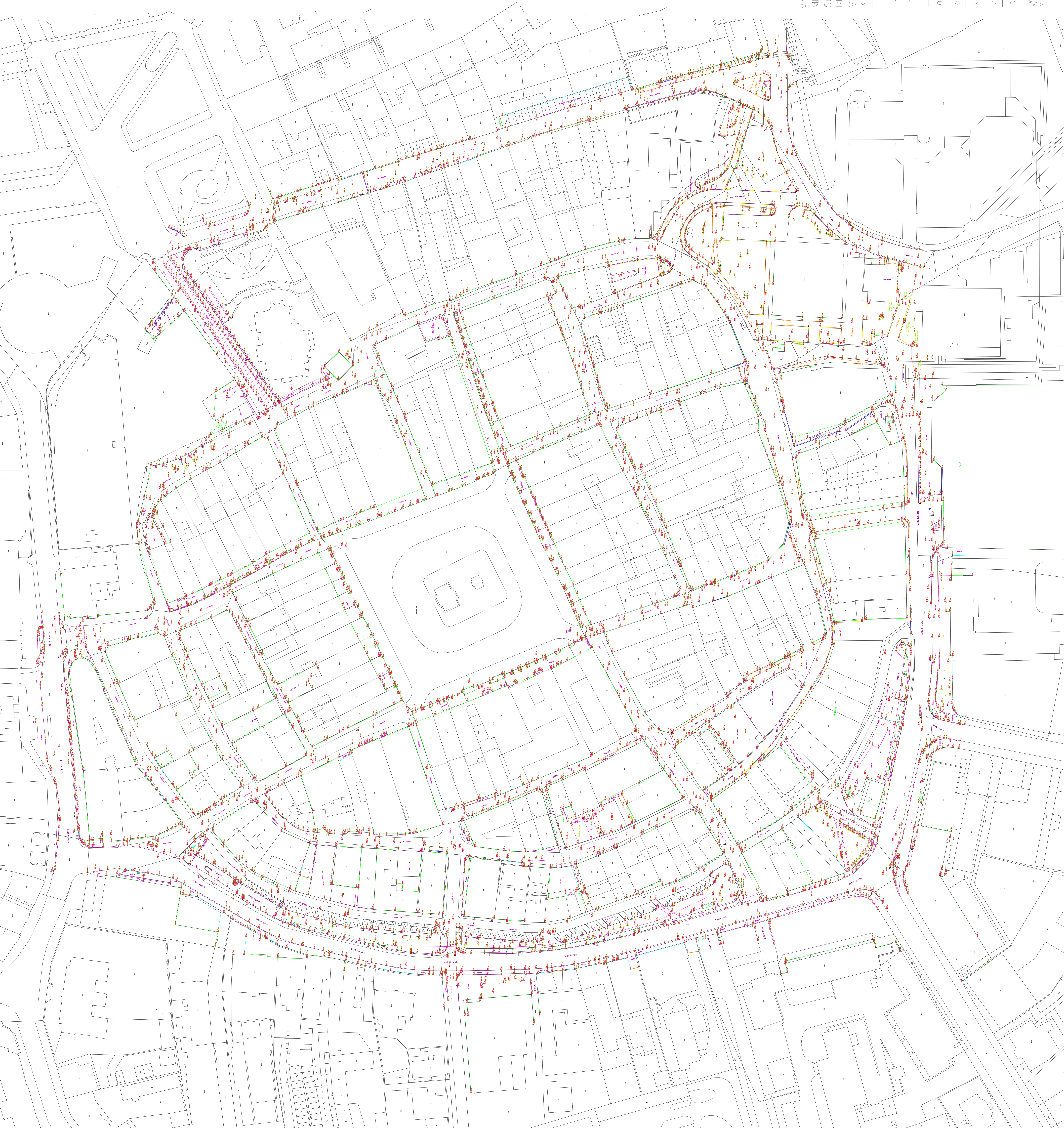
 TERASA

 ZLAB

 BILBOARD
- 5423

337.050

PODROBNY BOD S CISLOM A VYSKOU



VYHOTOVENÉ V 3. TP. MAPOVANIA
MIERKA M 1:600
SÚRADNICOVÝ SYSTÉM: S-JTSK
REALIZÁCIA: JTSK
VÝSKOVÝ SYSTÉM: BpV
KATASTRÁLNA MAPA PLATNÁ K 18.09.2023 (KN_1)

LANDFOR SALE, s. r. o tel. 0907 660 119 www.landfor-sale.sk		Výskopisný a polohopisný plán			
		ulica Kuzmeho, ulica Na Priekope, ulica Jana Kalinického, ulica Trnávskio, ulica Šurcova, ulica Bány, ul. ulica Jozefa Varušanica, Romulada Zemanova, ulica Božetoušica, Jazovská, ulica Ľudovíta, ulica Ľudovíta, ulica Ľudovíta, ulica Ľudovíta, ulica Ľudovíta, ulica Ľudovíta, Faraška, ulica,			

Tento výkres je predmetom práv duševného vlastníctva a spôsob, pod ochranu autorského zákona.
Zakazuje sa ďalšie užívanie alebo bez písomného súhlasu autora - spoločnosti LANDFOR SALE s.r.o.
V opačnom prípade je možné vyvolať trestnoprávny postih.